

Département des Yvelines

Commune de
Bréval

Plan local d'urbanisme

5c. Plan des périmètres annexes

Vu pour être annexé à la délibération
du conseil municipal
du 20 février 2017




Maître d'ouvrage
Commune de
Bréval



Place du Maréchal Léclerc
78980 Bréval

Bureau d'études
Cabinet Avicé
architecte-urbaniste

3, rue d'Hauteville
75010 Paris

Légende

-  Zones du droit de préemption urbain selon le PLU
-  Zones du droit de préemption urbain selon le POS
-  Périmètre d'intervention foncière (AEV)

 Nord 1:5 000 

Extrémité nord-est de la commune

